

**EXTRAIT DU REGISTRE DES DELIBERATIONS DU CONSEIL COMMUNAUTAIRE**  
**SEANCE DU JUILLET 2024****Nombre de Conseillers :**

En exercice : 53

Présents : 35

Votants : 46

L'an deux mille vingt-quatre, le 23 juillet à 18 heures, le Conseil Communautaire du Pays de Saint Eloy, convoqué le 17 juillet 2024 par voie dématérialisée, s'est réuni à la Maison de l'Entrepreneur à Saint Eloy-les-Mines, sous la présidence de Monsieur Laurent DUMAS, Président en exercice.

---

**N° CC2024-06-12****OBJET :**  
**APPROBATION DES**  
**CIRCUITS DE**  
**RANDONNEES**

**Présents :** Jean-Yves ARNAUD ; Denis ASTRUC ; Michel BANCAREL ; Karine BOURNAT-GONZALEZ ; Jean-Claude CAZEAU ; Daniel CLUZEL ; Serge COMPTE ; Jacqueline DUBOISSET ; Laurent DUMAS ; Annelise DURON ; Bernard DUVERGER ; Bernard FAVIER ; Jean-Claude GAILLARD ; Marc GIDEL ; Patrick GIDEL ; Bernadette GOURSON ; Gilles GOUYON ; Bernard GRAND ; Jean-Jacques GRZYBOWSKI ; Christian JEROME ; Jean-Jacques LOUIS-FERANDON ; Michèle MEUNIER ; Sabine MICHEL ; Christiane MOUGEL ; Roger OLLIER ; Laurence ORIOL ; Bernard PENY ; Margaux PIQUELLE ; René POUILLE ; Valérie ROCHE ; Jean-Marc SAUTERAU ; Odile SOULIER ; Jacques THOMAS  
Conseillers Communautaires, formant la majorité des membres en exercice.

**Absents ayant donné procuration :** Jean-Claude BELLARD ayant donné procuration à Jean-Yves ARNAUD ; François BRUNET ayant donné procuration à Laurence ORIOL ; Guy CHARTOIRE ayant donné procuration à Sabine MICHEL ; Pierrette DAFFIX-RAY ayant donné procuration à Jean-Jacques GRZYBOWSKI ; Jérôme GAUMET ayant donné procuration à Bernard PENY ; Christian JOUHET ayant donné procuration à Valérie ROCHE ; Marie-Christine LOURDIN ayant donné procuration à Jacques LOUIS-FERANDON ; Anthony PALERMO ayant donné procuration à Jacqueline DUBOISSET ; David SABY ayant donné procuration à Michel BANCAREL ; Christophe SARRE ayant donné procuration à Laurent DUMAS ; Catherine SIMONET ayant donné procuration à Bernard GRAND ;

**Excusés remplacés par le suppléant :** Sylvain DURIN remplacé par Gilles CHAMPOMIER ; Marie TARDIVAT remplacée par Alain DURIN ;

**Excusés :** Marc BEAUMONT ; Cédric BOILOT ; Didier BOURNAT ; Aurélie DEFRETIERE ; Claude DUBOSCLARD ; Robert DUBUIS ; Pascale JEAN ;

**Secrétaire :** Karine BOURNAT-GONZALEZ ;

Le Président,

**Vu** le Code Général des Collectivités Territoriales,



**Vu** l'arrêté préfectoral du 13 mars 2019 modifiant les statuts de la Communauté de Communes et l'autorisant à exercer en lieu et place des communes la compétence en matière de développement touristique relative à la randonnée,

**Vu** la délibération du 2 juillet 2019 approuvant le Projet de Territoire 2019-2030 et les actions de l'axe stratégique « Economie, tourisme, agriculture et forêt »,

**Vu** la délibération du 15 mars 2019 du Syndicat Mixte pour l'Aménagement et le Développement des Combrailles actant la stratégie de Développement touristique des Combrailles,

**Considérant** que l'axe 3 du projet de territoire « Economie, tourisme, agriculture et forêt » se décompose en sous-parties, dont une partie consacrée à « construire une offre touristique qui s'appuie sur le patrimoine architectural et la présence de l'eau sous toutes ses formes »,

**Considérant** que le développement touristique constitue un levier de l'amélioration de l'économie locale, cette compétence fait alors partie des enjeux majeurs du territoire et des axes de développement prioritaires. Le territoire dispose de nombreux atouts, et se distingue notamment par ses spécificités liées à la ruralité et à la qualité de son environnement, et donc par la richesse de son patrimoine naturel,

**Considérant** que le projet de territoire a pour ambition de valoriser le patrimoine naturel et culturel du territoire via la fiche Action T9 « Proposer de nouveaux parcours et modes de randonnée, entretenir le balisage des circuits existants »,

**Considérant** que le Syndicat Mixte d'Aménagement et de Développement des Combrailles a développé dans l'axe 2 de la stratégie touristique la fiche n°4 ayant vocation à créer un réseau intercommunautaire de randonnée pédestre

**Considérant** que le réseau de randonnée pédestre doit permettre d'assurer une promotion de qualité de la randonnée par l'office du tourisme, d'harmoniser et de structurer la randonnée en conséquence. Il est proposé d'adopter des critères « Combrailles » (voir annexe ci-jointe) qui permettront de faire la promotion des circuits de randonnée répondant à ces dits-critères,

**Propose au Conseil Communautaire :**

- d'approuver la liste des circuits ainsi que les tracés des randonnées.

**Après en avoir délibéré, le Conseil Communautaire :**

- accepte cette proposition,
- charge M. le Président de la publication et de l'exécution de cette décision.

Fait et délibéré à l'unanimité à la Maison de l'Entrepreneur à Saint Eloy les Mines, le 23 juillet 2024.

Le Président,  
Laurent DUMAS

**Pays**  
de  
**Saint-Eloy**  
communauté de communes

## Récapitulatif sur le développement des « circuits d'intérêt Combrailles »

### *Communauté de communes du Pays de Saint-Eloy*

#### **Circuits inscrits au PDIPR :**

22 circuits, pour un total de 264,1 km de randonnée :

- 1 randonnée papillon jaune
- 1 randonnée avec un balisage bleu – parcours de moins de 2h
- 14 randonnées avec un balisage jaune – parcours entre 2h et 4h
- 6 randonnées avec un balisage vert – parcours de plus de 4h





#### **« Circuits d'intérêt Combrailles » :**

*Approuvés par les communes et en attente de validation en conseil communautaire*

27 circuits, pour un total provisoire de 166,5 km de randonnée (dont 136,0 km à baliser) :

- 5 circuits « poussette » – parcours de moins de 2h
- 13 randonnées « bleu » – parcours entre 2h et 4h
- 9 randonnées « jaune » - parcours de plus de 4h

## Circuits inscrits au PDIPR sur la CC de Pays== de Saint-Eloy

Balisage	Nom de la randonnée	Départ	Commune(s) traversée(s)	Distance	Durée
<b>Papillon jaune</b> 	La cascade de Saint-Priest	Saint-Priest-des-Champs	Saint-Priest-des-Champs	3,1 km	1h15
<b>Bleu</b> 	Saint-Maigner	Saint-Maigner	Saint-Maigner	5,5 km	2h
<b>Jaune</b> 	Les côtes	Ayat-sur-Sioule	Ayat-sur-Sioule	9 km	2h45
	Pont-de-Menat	Menat	Menat / Neuf-Eglise	9,8 km	3h
	La cascade du Gour Saillant	Saint-Priest-des-Champs	Saint-Priest-des-Champs	10 km	3h
	L'étang de Chancelade	Charensat	Charensat / Montel-de-Gelat	10 km	3h
	Besserve et Sioule	Sauret-Besserve	Sauret-Besserve	10,3 km	3h30
	Ruisseau de Bort	Neuf-Eglise	Neuf-Eglise / Teilhet / Ayat-sur-Sioule	10,6 km	3h
	L'étang Phillippe	Saint-Gervais d'Auvergne (plan d'eau)	Saint-Gervais d'Auvergne / Châteauneuf-les-Bains (CSM)	11,4 km	3h30
	Chez Sagoux	Teilhet	Teilhet	11,6 km	3h30
	Montaigut médiéval	Montaigut-en-Combrailles	Montaigut-en-Combrailles / Ars-les-Favets / La Crouzille	11,8km	3h45
	Le plan d'eau	Lapeyrouse (plan d'eau)	Lapeyrouse	12,2 km	3h30
	La vallée de Lacaux	Saint-Hilaire	Saint-Hilaire / Pionsat / Saint-Maigner	12,3 km	3h30
	Le Circuit de Bellaigues	Pionsat	Pionsat / Virlet	13,2 km	3h45
	La résistance	Saint-Julien-la-Geneste	Saint-Julien-la-Geneste / Espinasse / La Cellette / Gouttières	13,6 km	3h30
	Sur les traces des faux souvenirs	Espinasse	Espinasse	14 km	3h45
<b>Vert</b> 	La voie « romaine » et le bois Regheat	Pionsat	Pionsat / Le Quartier	13 km	4h
	Le bois de la Garde	Pionsat	Pionsat / La Cellette /	14,5 km	4h15
	Lamazière	Saint-Priest-des-Champs	Saint-Priest-des-Champs	15 km	4h15
	La forêt du Quartier	Saint-Eloy-les-Mines (plan d'eau)	Saint-Eloy-les-Mines / Le Quartier / Youx / Montaigut-en-Combrailles	16,2 km	4h45
	Servant	Menat	Menat / Servant	17,3 km	5h15
	Les gorges de la Sioule	Châteauneuf-les-Bains (CSM)	Châteauneuf-les-Bains (CSM) / Saint-Gervais-d'Auvergne	19,7km	6h

## Circuits « d'intérêt Combrailles », sur la CC de Pays de Saint-Eloy

Type	Balisage	Nom de la randonnée	Départ	Commune(s) traversée(s)	Distance	Durée	Statut :
Circuit poussette	Aucun balisage	L'étang des Planches	Sainte-Christine	Sainte-Christine	1,1 km	0h30	À soumettre en délibération
		Plan d'eau de la Prade	Servant	Servant	1,3 km	0h30	À soumettre en délibération
		Tour de l'étang Philippe	Saint-Gervais-d'Auvergne	Saint-Gervais-d'Auvergne	1,7 km	0h30	À soumettre en délibération
		Plan d'eau de Saint-Eloy	Saint-Eloy-les-Mines	Saint-Eloy-les-Mines	1,8 km	0h30	À soumettre en délibération
		Le plan d'eau	Lapeyrouse	Lapeyrouse	1,9 km	0h30	À soumettre en délibération
PR	Bleu	Etang de Chevallet	Charensat	Charensat	3 km	0h45	Validé par mairie
PR		Le Temple Bouddhiste	Biollet	Biollet	4 km	1h00	Validé par mairie et par le temple
PR		Saint-Maurice et plan d'eau (ex balade du blaureau)	Saint-Maurice-près-Pionsat	Saint-Maurice-près-Pionsat	4,3 km	1h15	Validé par mairie
PR		Montroy (ex balade du blaureau)	Pionsat	Pionsat	4,5 km	1h15	Validé par la mairie
PR		Entre Cher et bocage (ex balade du blaureau)	Château-sur-Cher	Château-sur-Cher	4,5 km	1h15	Validé par mairie
PR		La roche de quartz (ex balade du blaureau)	Roche d'Agoux	Roche d'Agoux	4,8 km	1h15	Validé par mairie
PR		Le viaduc de la Cellette (ex balade du blaureau)	La Cellette	La Cellette	5 km	1h15	Validé par mairie
PR		Chemins des Combrailles (ex balade du blaureau)	Bussièrès	Bussièrès	5,1 km	1h15	A soumettre en délibération
PR		Menhir et arboretum du bois des Broses	Neuf-Eglise	Neuf-Eglise / Menat	5,2 km	1h15	Validé par la mairie
PR		La forêt de Balaty	Ars-les-Favets	Ars-les-Favets	6,1 km	1h30	Validation à venir
PR		L'étang du Vert	Saint-Maigner	Saint-Maigner	6,2 km	1h45	Validé par mairie
PR		Le petit patrimoine de Saint-Hilaire	Saint-Hilaire-de-Pionsat	Saint-Hilaire-de-Pionsat	7 km	2h00	Validé par mairie
PR		Trois Petits Bois	Servant	Servant	7,3 km	2h	Validé par mairie
PR		Entre croix et bocages	La Crouzille	La Crouzille	7,7 km	2h15	Validé par mairie
PR		L'étang des Planches	Sainte-Christine	Sainte-Christine	7,8 km	2h15	Validé par mairie
PR		Balade à Vergheas	Vergheas	Vergheas	8,5 km	2h30	Validé par mairie
PR		Le Tour du Quartier	Le Quartier	Le Quartier	8,9 km	2h45	Validé par mairie
PR	La Bouble	Durmignat	Durmignat	10,3 km	3h	Validé par mairie	
PR	La cascade de Champeaux	Servant	Servant	10,5 km	3h15	Validé par mairie	
PR	Paysages des Combrailles	Servant	Servant	12 km	3h30	Validé par mairie	
PR	Le Plan d'eau de Saint-Maurice	Saint-Maurice-près-Pionsat	Saint-Maurice / Roche d'Agoux	12,3 km	3h30	Déjà approuvé	
PR	Les Bouchauds	Gouttières	Gouttières	12,3 km	3h30	Validé par mairie	
PR	La randonnée de l'eau	Virlet	Virlet/Marcillat-en-Combraille (03)	12,5 km	3h30	A soumettre en délibération	